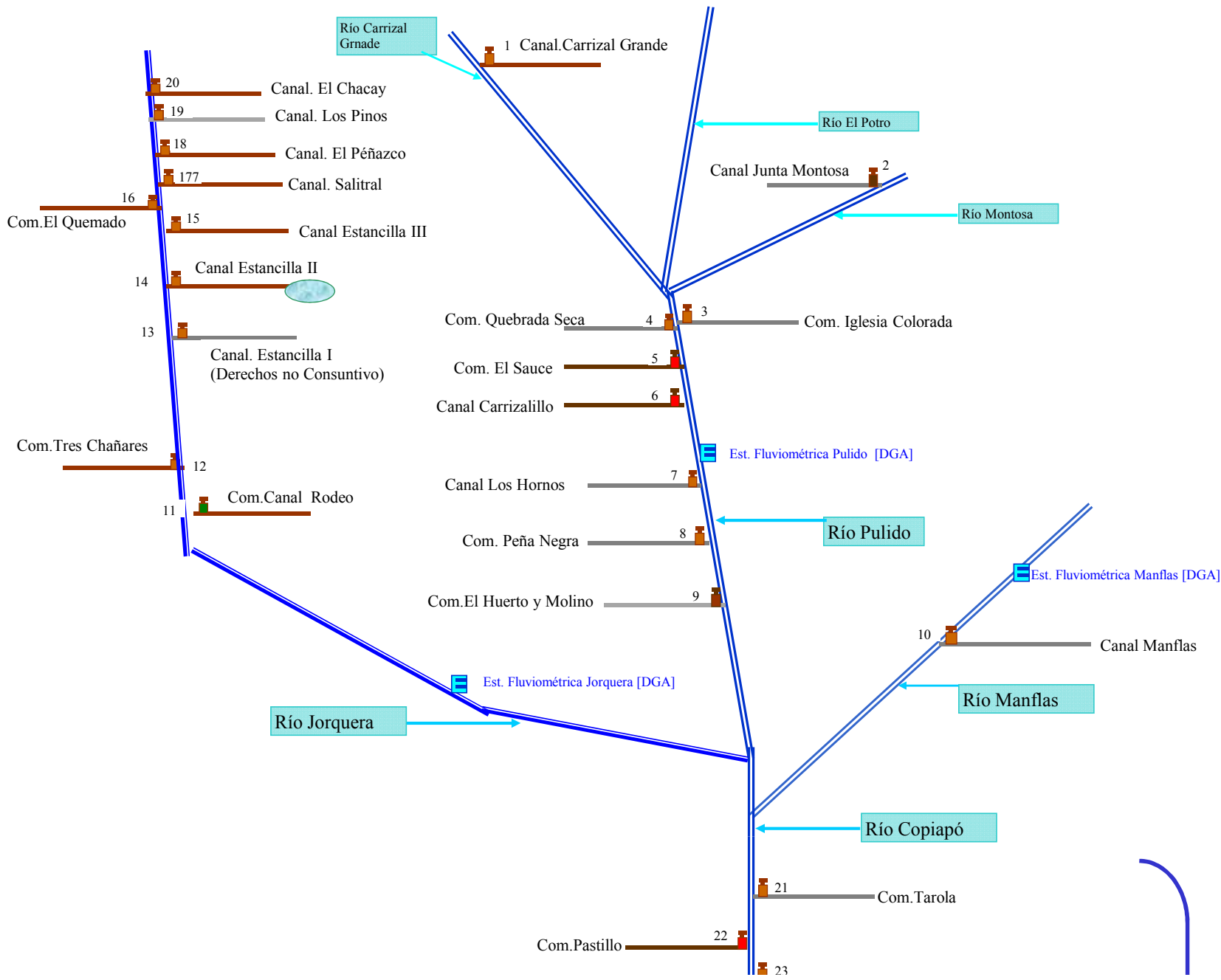


# Unifilar de las Comunidades y Canales de la Junta de Vigilancia del río Copiapó y sus Afluentes

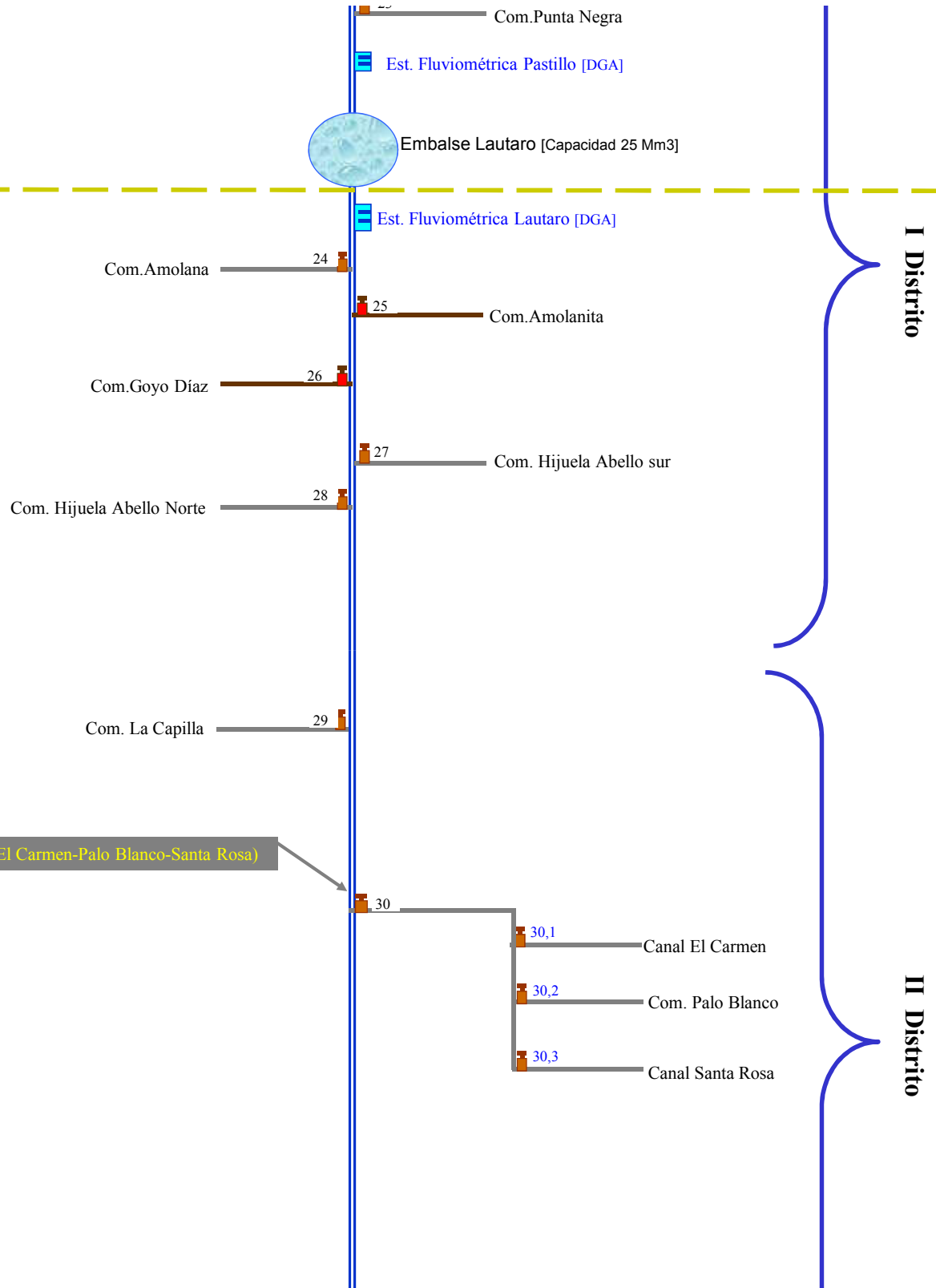


## Sector I

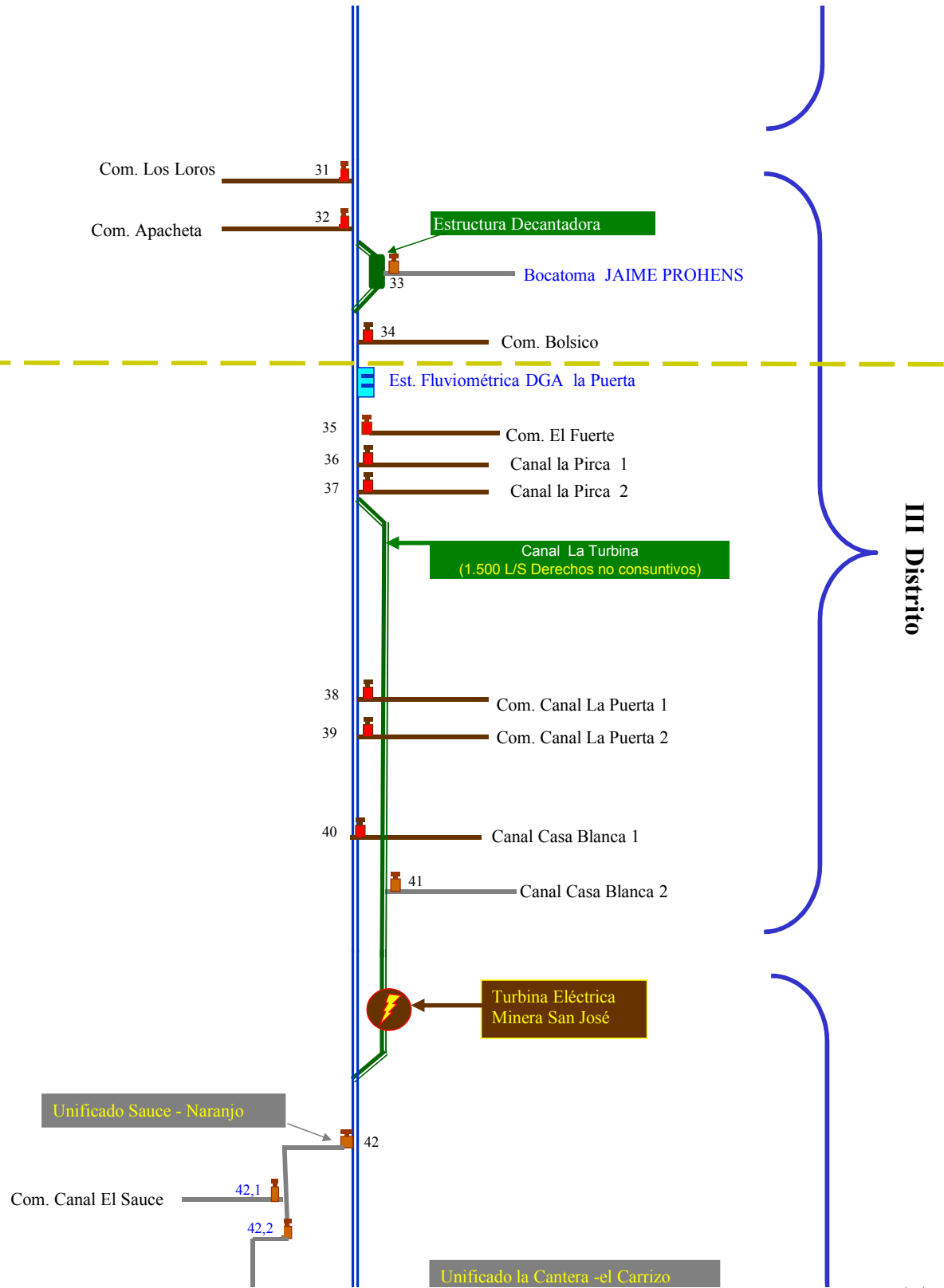


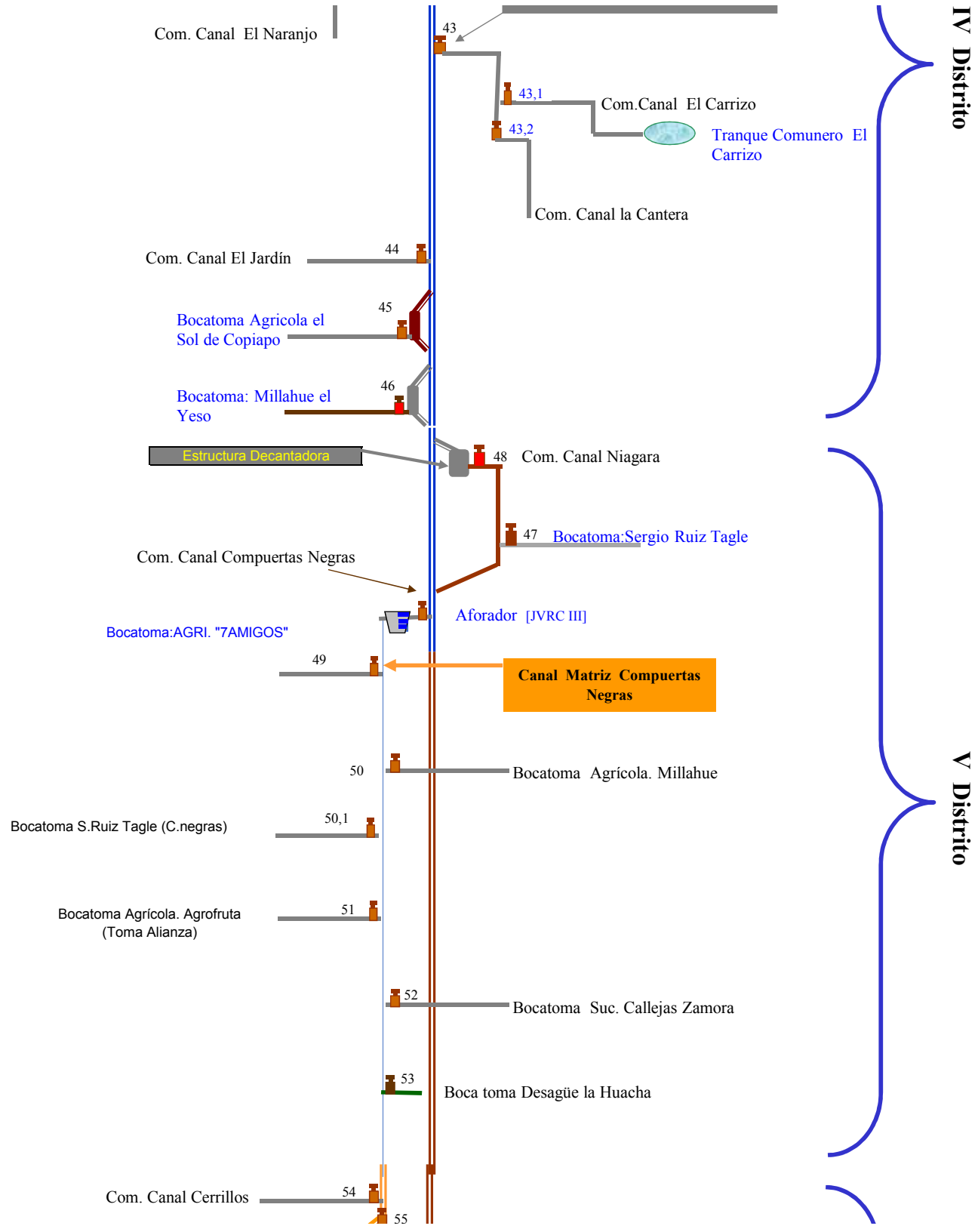
**Sector II**

Unificado (El Carmen-Palo Blanco-Santa Rosa)



**Sector III**





Tranque Cerrillos  
Capacidad 35.000 m3

Canal Matriz Compuertas Negras

Paralelo Mal.P.Ch

Canal Matriz aductor Mal Paso

56 Com. Canal Urbina

62 Com. Canal Nantoco

57  
58  
59

Toma Suc. Barahona y Ronseco  
Toma 1:Auristela Vargas Borroeta  
Toma 2:Auristela Vargas Borroeta

60 Bocatoma N° 6 FRUT. EXPORT. ATACAMA

61 Bocatoma N° 7 FRUT. EXPORT. ATACAMA

63 Com. Canal Mal Paso

64 Canal Compañía

65 Com. Canal Las Arayas

VI Distrito

Sector IV

Est. Fluviométrica Río Copiapó  
en Mal Paso [DGA]

7 compuertas (Desarenador)

Est. Fluviométrica Mal Paso [DGA]

Aforador [JVRC II]

Canal Matriz Mal Paso

66,1 Com. Canal San Román

66

66,2 Com. Canal Cancha Carrera

67,1 Com. Canal Palermo

67

67,2 Com. Canal Escorial

68 Com. canal Pedregal (I)

69 Bocatoma Pedregal (III)

70

Com. canal Pedregal (II)

71,1 Com.canal las Rojas

71

71,2 Com.canal Los Patos

72 Com.canal Alto Meléndez

72

Com. Canal Bellavista

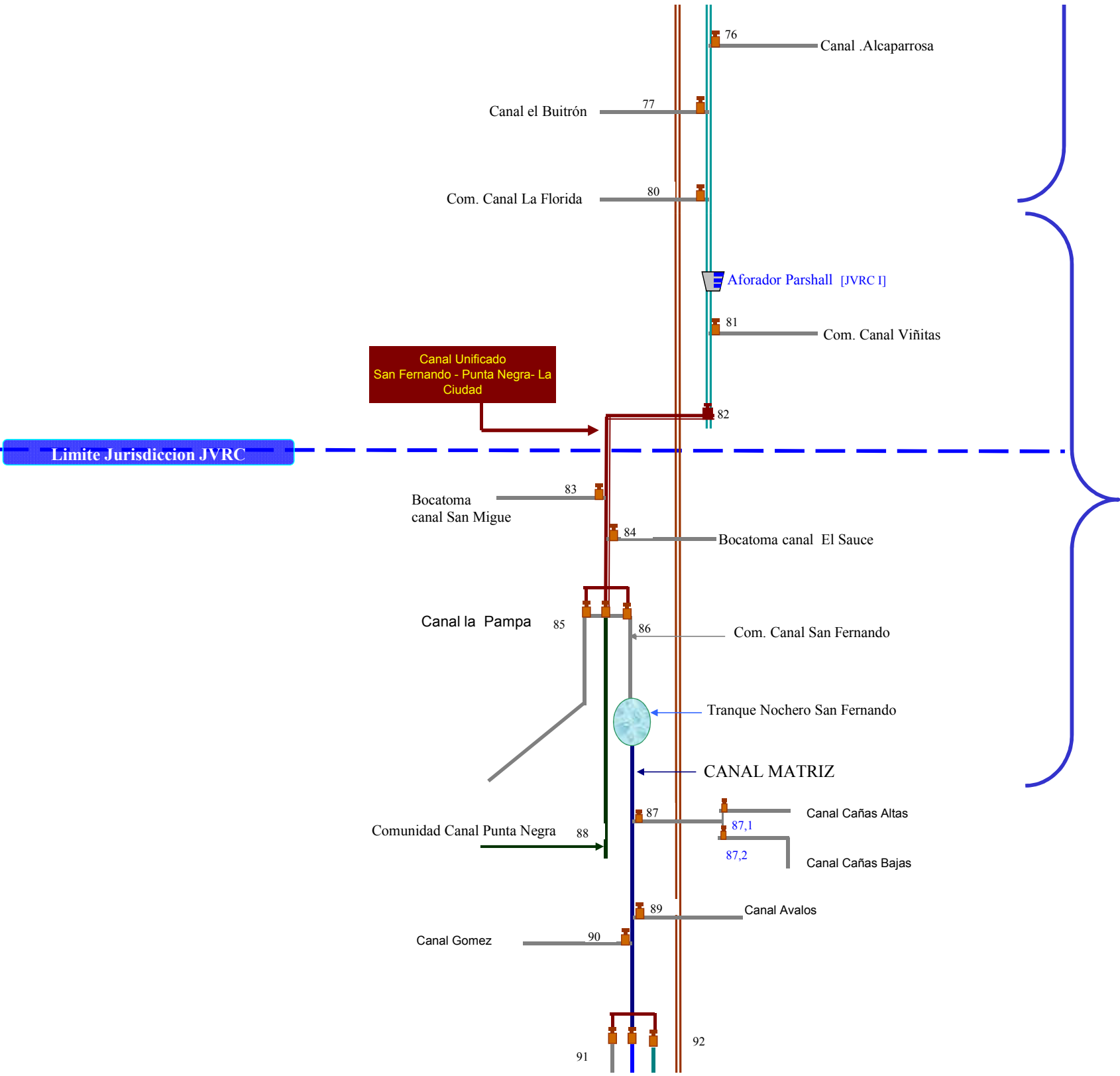
73

Com.Canal Terawaki Ronseco

74

Com.Canal Zavala

VII Distrito



VIII & IX Distrito

Limite Jurisdiccion JVRC

Canal Unificado  
San Fernando - Punta Negra- La  
Ciudad

Aforador Parshall [JVRC I]

CANAL MATRIZ

- 76 Canal .Alcaparrosa
- 77 Canal el Buitrón
- 80 Com. Canal La Florida
- 81 Com. Canal Viñitas
- 82 Canal Unificado San Fernando - Punta Negra- La Ciudad
- 83 Bocatoma canal San Migue
- 84 Bocatoma canal El Sauce
- 85 Canal la Pampa
- 86 Com. Canal San Fernando
- 86 Tranque Nochero San Fernando
- 87 Comunidad Canal Punta Negra
- 87,1 Canal Cañas Altas
- 87,2 Canal Cañas Bajas
- 89 Canal Avalos
- 90 Canal Gomez
- 91
- 92

